REGIONE LOMBARDIA - PROVINCIA DI BRESCIA

COMUNE DI PISOGNE

OGGETTO:	**MESSA IN SICUREZZA STRADA PER SONVICO A SEGUITO DEL CROLLO DELLA GALLERIA DI PROTEZIONE. LOTTO 2: STRADA ALTERNATIVA TEMPORANEA, SMARINO DEL MATERIALE, ULTERIORE DISGAGGI E SISTEMA DI MONITORAGGIO CUP: D57G26000120006.**
COMMITTENTE:	Comune di Pisogne Viale Villiecamonico 2 25055 - Pisogne - BS

COMMESSA:	L.431.26	**ELABORATO:**	L.431.26.PFTE.E.405	**DATA:**	GIUGNO 2026
TITOLO:	DETTAGLIO GEOLOGICO FRANA SONVICO			**SCALA:**	1:500 - 1:250

VERSIONE:	DATA	DESCRIZIONE	RED.	VER.	APP.

SPAZIO RISERVATO ALL'UFFICIO TECNICO:

IL R.U.P.:

IL SINDACO:

PROGETTO:

TECNICO INCARICATO PER LO STUDIO GEOLOGICO:
Geol. Iari Dino Tagliaferri
Via A. Caprini, 6 25053 - Malegno (Brescia)
tel. 333.2707642 - *iari.tagliaferri@gmail.com*
pec iari.tagliaferri@pec.epagi.it
p.iva 03975330980 - c.f. TGLIDN72H31I161Y

TOLLERANZE: TUTTE LE MISURE SI INTENDONO +/- 1,00 MT. SE NON DIVERSAMENTE SPECIFICATO

La proprietà di questi disegni è riservata, a termini di legge, allo studio d'ingegneria Luca Vitali. È fatto divieto di riprodurli o trasferirli ad altri a terzi senza previa autorizzazione

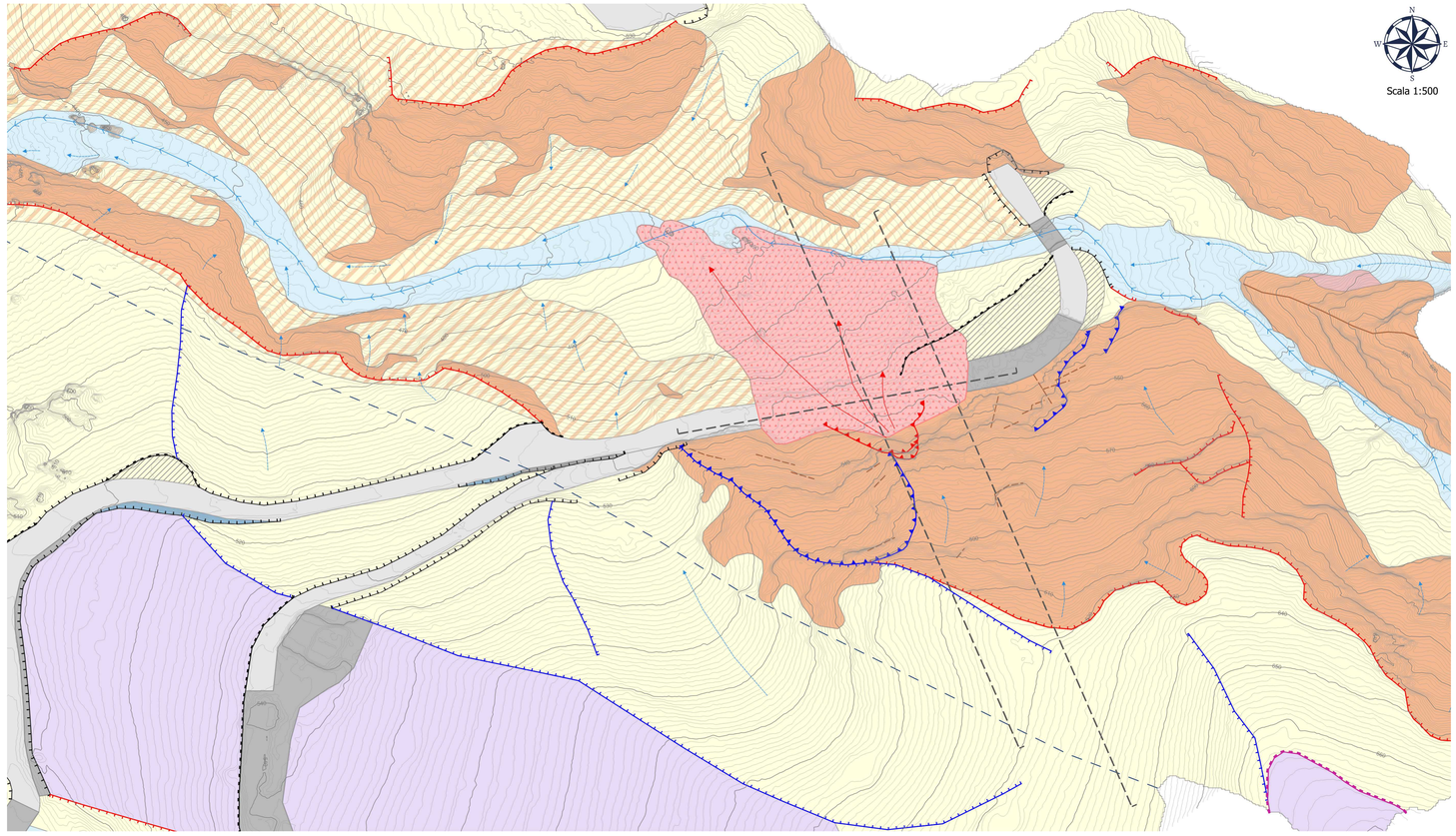

Carta geomorfologica dell'area in frana

Legenda

Geomorfologia

- Faglia ipotizzata
- Cresta in roccia
- Frattura
- Nicchia di frana attiva
- Nicchia di frana antica
- Scarpata antropica
- Scarpata gravitativa attiva
- Scarpata gravitativa antica
- Orlo di terrazzo antropico
- Orlo di terrazzo glaciale
- Traiettoria di propagazione della frana
- Direttrici di deflusso superficiale
- Reticolo idrografico

Geologia

- Opere esistenti
- Pavimentazione stradale
- Riporti antropici o depositi rimaneggiati
- Depositi torrentizi
- Depositi glaciali indifferenziati
- Accumulo di frana/demolizione
- Depositi di versante e coltri eluvio-colluviali
- Servino (SRV)
- Servino sub-affiorante
- Verrucano (VER)
- Verrucano sub-affiorante

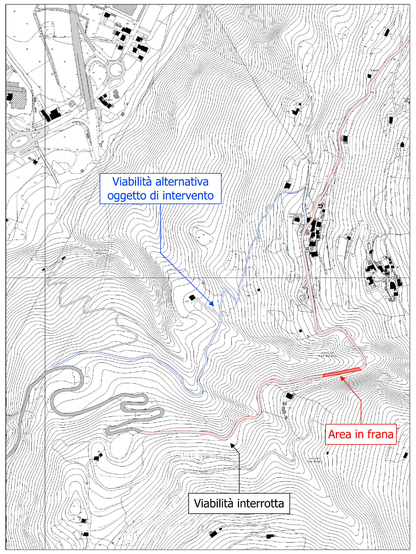

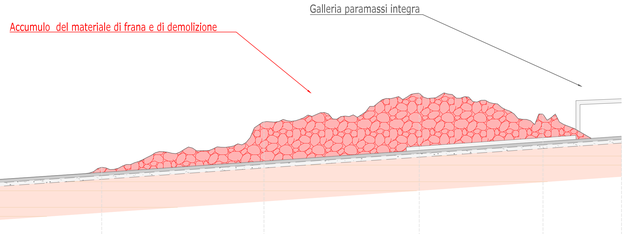

Sez.3

DISTANZE PROGRESSIVE	0.00		20.92		40.99		61.20		79.51		94.82		104.55		112.78	
DISTANZE PARZIALI		20.92		20.08		19.21		15.31		9.72		8.23				
QUOTE	518.00		520.07		525.75		529.24		534.65		537.97					

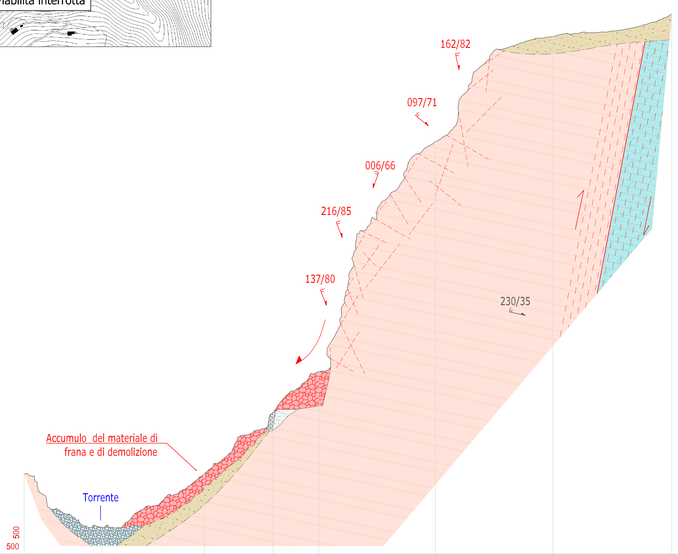

Sez.1

DISTANZE PROGRESSIVE	0.00		18.31		44.60		61.62		72.94		101.79		130.84		160.28	
DISTANZE PARZIALI		19.31		25.29		17.02		11.32		28.84		29.06		29.44		
QUOTE	566.00		569.72		566.07		561.37		551.24		588.56		614.18		618.65	

LEGENDA

- Pavimentazione stradale
- Opere in ca/muratura
- Riporti antropici
- Accumulo di frana/demolizione
- Depositi torrentizi
- Depositi di versante e coltri eluvio-colluviali
- Servino (SRV)
- Verrucano lombardo (VER)
- Faglia regionale e relativa fascia d'influenza
- Frattura, giunto o discontinuità nell'ammasso roccioso
- 137/80 Giacitura di giunto, frattura o faglia
- 230/35 Giacitura di strato

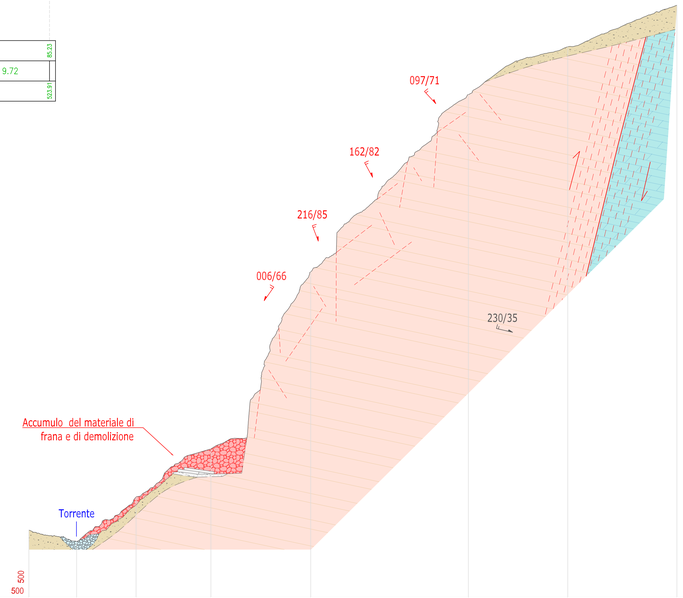

Sez.2

DISTANZE PROGRESSIVE	0.00		11.83		26.52		45.04		69.76		108.76		133.37		160.37	
DISTANZE PARZIALI		11.83		14.69		18.52		24.71		39.01		24.60		27.01		
QUOTE	507.00		504.17		515.33		527.06		570.51		614.79		628.45		636.89	